

PLANUL DE ANALIZĂ ȘI ACOPERIRE A RISCURILOR

Structura Cadru

I. SCOPUL PLANULUI

II. CARACTERISTICI GEOGRAFICE, ECONOMICE, DEMOGRAFICE ȘI DE ALTĂ NATURĂ CARE IMPUN REALIZAREA PREVENTIVĂ A MĂSURILOR ÎN CAZUL PRODUCERII UNOR SITUAȚII DE URGENȚĂ ÎN ZONA DE COMPETENȚĂ

1. caracteristici geografice
2. potențial economic
3. aspecte demografice

III. SURSE DE RISC NATURALE ȘI TEHNOLOGICE IDENTIFICATE ÎN ZONA DE COMPETENȚĂ

1. surse de risc (*definire, clasificare, caracteristici, date tehnice*)
2. gestionarea surselor de risc identificate
3. organisme și sisteme cu atribuții în gestionarea surselor de risc

IV. MANAGEMENTUL SITUAȚIILOR DE URGENȚĂ ȘI DEZASTRELOR

1. modul de realizare a măsurilor:
 - a. măsuri de prevenire (*pre-dezastru / situației de urgență*)
 - b. măsuri de protecție (*pe timpul producerii dezastrului/situației de urgență*).
 - c. măsuri pentru limitarea și înlăturarea urmărilor (*post dezastru / situației de urgență*).
2. sistemul informațional – decizional (*structurile care au obligația și răspunderea legală de a culege, prelucra și transmite informații și date cu privire la sursele de risc din zona de competență*).
3. sistemul de înștiințare – avertizare – alertare (*structurile care au obligația și răspunderea legală de a transmite avertizări și date cu privire la iminența sau producerea unor situații de risc și/sau dezastru în zona de competență*).
4. organizarea și pregătirea acțiunilor de intervenție
5. conducerea forțelor și organizarea cooperării
6. logistica în cazul situațiilor de urgență și dezastrurilor:
 - a. logistica acțiunilor și activităților de prevenire populației și pregătire a intervenției
 - b. logistica acțiunilor de intervenție
 - c. logistica acțiunilor și activităților pentru asigurarea măsurilor de asigurare a condițiilor de trai (hrănirii, cazării, asigurării apei), de profilaxie și igienă a sinistraților și/sau populației afectate
 - d. logistica acțiunilor de evacuare

V. DISPOZIȚII FINALE

VI. ANEXE:

- Anexa nr.1** – Situația centralizatoare cu structura organizatorică a Sistemului de Management al Situațiilor de Urgență al localității (*operatorului economic*).
- Anexa nr.2** – Schema cu fluxul informațional - decizional.
Schema de înștiințare.
Schema de alarmare.
- Anexa nr.3** – Situația centralizatoare cu numărul și densitatea populației din zona de competență.
- Anexa nr.4** – Situația centralizatoare cu principalii operatori economici și tehnica, materialele și utilajele care le dețin ce pot fi folosite în acțiuni de intervenție în cazul producerii unor situații de urgență și/sau dezastre.
- Anexa nr.5** – Situația centralizatoare cu unitățile sanitare, capacitatea și categoriile de servicii pe care aceștia le pot oferi.
- Anexa nr.6** – Situația centralizatoare cu unitățile de învățământ și capacitatea acestora (*grădinițe, cămine de copii, școli, licee, grupuri școlare, universități, etc.*).
- Anexa nr.7** – Situația centralizatoare cu posibilitățile de cartuire provizorie în spații fixe sau mobile a sinistraților (*hoteluri, internate, cămine de copii, cabane, campinguri*).
- Anexa nr.8** – Situația centralizatoare cu depozitele de stat și private de produse agroalimentare și industriale.
- Anexa nr.9** – Situația centralizatoare cu depozitele de produse agricole, cu capital de stat sau privat.
- Anexa nr.10** – Situația centralizatoare (*evidența colectivităților de animale*) cu operatorii economici cu capital de stat sau privat care cresc în sistem industrial animale (*bovine, porcine, ovine, cabaline, păsări, albine, pește*). Actualizat la data: _____.
- Anexa nr.11** – Situația centralizatoare cu operatorii economici cu profil de alimentație publică (*restaurante, cantine*) și capacitatea acestora.
- Anexa nr.12** – Situația centralizatoare cu operatorii economici cu profil reparații tehnică, materiale și utilaje.
- Anexa nr.13** – Situația centralizatoare cu forțele și mijloacele planificate să participe la intervenție (*global, pe obiective, raioane și misiuni*).
- Anexa nr.14** – Situația situația fondului de adăpostire al populației și a salariaților la data de _____.
- Anexa nr.15** – Date tehnice cu privire la sursele și zonele de risc din zona de competență (*evidențe protecție civilă*)
- 15.1. Agenții economici cu risc chimic.
 - 15.2. Agenți economici cu risc de explozie
 - 15.3. Evidența agenților economici care desfășoară activități ce prezintă pericole de accidente majore în care sunt implicate substanțe periculoase.
 - 15.4. Evidența instituțiilor și agenților economici deținători de deșeuri periculoase pentru om sau mediu.

- 15.5. Evidența construcțiilor hidrotehnice
15.6. Evidența construcțiilor expertizate tehnic și încadrate în Clasele 1, 2 și 3 de risc seismic.
15.7. Evidența surselor radioactive și a materialelor nucleare de pe teritoriul localității (sau în administrarea operatorului economic)

Anexa nr.16 – Evidențe evenimentelor pe linie de dezastre/situații de urgență.

- 16.1. Situația accidentelor chimice/tehnologice .
16.2. Situația centralizatoare a consecințelor inundațiilor.
16.3. Situația centralizatoare a efectelor produse de fenomenele meteo periculoase (îngheț, zăpadă, furtună, ploi torențiale, grindină).
16.4. Situația cutremurelor produse.
16.5. Situația accidentelor pe căi de comunicații produse.
16.6. Situația centralizatoare a consecințelor alunecărilor de teren.
16.7. Situația evenimentelor epidemice .
16.8. Situația evenimentelor epizootice .
16.9. Situația incendiilor și exploziilor.
16.10. Situația accidentelor pe căi de comunicații în care sunt implicate substanțe periculoase.
16.11. Situația altor evenimente produse.

Anexa nr.17 – Harta cu sursele și zonele de risc din zona de competență.

Anexa nr.18 – Harta fizico – geografică a zonei de competență.

Anexa nr.19 – Harta precipitațiilor medii anuale.

Anexa nr.20 – Harta bazinelor hidrografice și dispunerea lucrărilor hidrotehnice cu specificarea zonelor de inundabilitate.

Anexa nr.21 – Harta cu dispunerea agenților economici sursă de risc din zona de competență (cu evidențierea zonelor probabile ce pot fi afectate în cazul producerii unor situații de urgență/dezastre).

Anexa nr.22 – Harta cu rețeaua locală de căi de comunicații (rutiere, feroviare, aeriene, fluviale, maritime).

Anexa nr.23 – Harta cu traseele magistralelor de transporturi speciale (petrol, gaze, energie electrică, telecomunicații, etc.)

Anexa nr.24 – Harta cu dispunerea principalelor surse de apă în zona de competență.

Anexa nr.25 – Harta cu raioanele de evacuare (dispersare) a populației și salariaților în situații de urgență și/sau dezastre.

ROMANIA
COMUNA GORBANESTI
JUDETUL BOTOSANI

PROCEDURA – CADRU
- FAZA DE EVALUARE -

I. 1. DOCUMENTE OPERATIVE

DOCUMENTE	Stadiul realizării	Recomandări
Există toate documentele prevăzute de actele normative în vigoare?		
- PAAR		
- Planul de apărare împotriva inundațiilor		
- Planul de evacuare în situații de urgență		
- planuri de cooperare		
- proceduri de operaționalizare		
Documentele operative sunt viabile?		
Documentele se găsesc într-un loc accesibil?		

II. 2. INSTRUIRE

ACTIVITĂȚI	Stadiul realizării	Recomandări
Este cunoscut conținutul documentelor operative de către toate persoanele implicate?		
Instruirea este adaptată nevoii de a cunoaște (au fost persoane instruite în domenii fără legătură cu responsabilitatea?)		
Sunt instruite persoanele care înlocuiesc titularii funcțiilor implicate în gestionarea situațiilor de urgență?		

II. 3. CONTRACTE ÎNCHEIATE

DOCUMENTE	Stadiul realizării	Recomandări
Contractele încheiate cu operatorii economici sunt în vigoare?		
Contractele încheiate cu operatorii economici și alte unități administrativ-teritoriale au acoperit necesarul de resurse?		

II. ÎNȘTIINȚAREA AUTORITĂȚILOR PUBLICE ȘI AVERTIZAREA POPULAȚIEI**II. 1. PRIMIREA ÎNȘTIINȚĂRII**

ACTIVITĂȚI	Stadiul realizării	Recomandări
Cine a primit mesajul?		
Există procedură de înștiințare?		
A fost respectată procedura?		
În cât timp de la primirea mesajului s-a asigurat permanența?		
Care este durata între recepționarea mesajului și informarea președintelui CLSU?		
Dacă a fost necesară întrunirea CLSU, în cât timp s-a realizat?		

II. 2. AVERTIZAREA POPULAȚIEI

ACTIVITĂȚI	Stadiul realizării	Recomandări
Ce mijloace au fost folosite pentru avertizarea populației?		
Au fost eficiente aceste mijloace?		
A fost utilizată schema cu avertizarea și alarmarea populației?		
Au fost comunicate măsurile care trebuie întreprinse de către populație?		
Au fost utile aceste sfaturi?		
Care a fost reacția populației?		
S-au resimțit efectele unor avertizări false anterioare		

III. ALERTAREA SVSU ȘI ALARMAREA POPULAȚIEI**III. 1. MESAJE DE PREVENIRE**

ACTIVITĂȚI	Stadiul realizării	Recomandări

Cum au fost acestea consemnate?		
Au fost întocmite, cu fiecare persoană, procesele verbale privind pagubele produse?		
Această acțiune s-a realizat la nivel local?		
VI. REABILITARE		
ACTIVITĂȚI	Stadiul realizării	Recomandări
S-au luat măsuri pentru refacerea capacității de intervenție?		
Au fost alocate resurse materiale?		
Au fost alocate resurse financiare?		
S-au făcut demersuri pentru acordarea de despăgubiri		

HARTA CU TRASEUL MAISTRALELOR DE TRANSPORTURI SPECIALE



LEGENDA
Magistrale transport energie electrică

HARTA CU SURSELE ȘI ZONELE DE RISC DIN ZONA DE COMPETENȚĂ



LEGENDA
Sursele și zonele de risc
inundații

HARTA CU DISPUNEREA AGENȚILOR ECONOMICI SURSĂ DE RISC DIN ZONA DE COMPETENȚĂ



HARTA CU REȚEAUA LOCALĂ DE CĂI DE COMUNICAȚII



COMUNA GORBANEȘTI, JUDEȚUL BOTOSANI

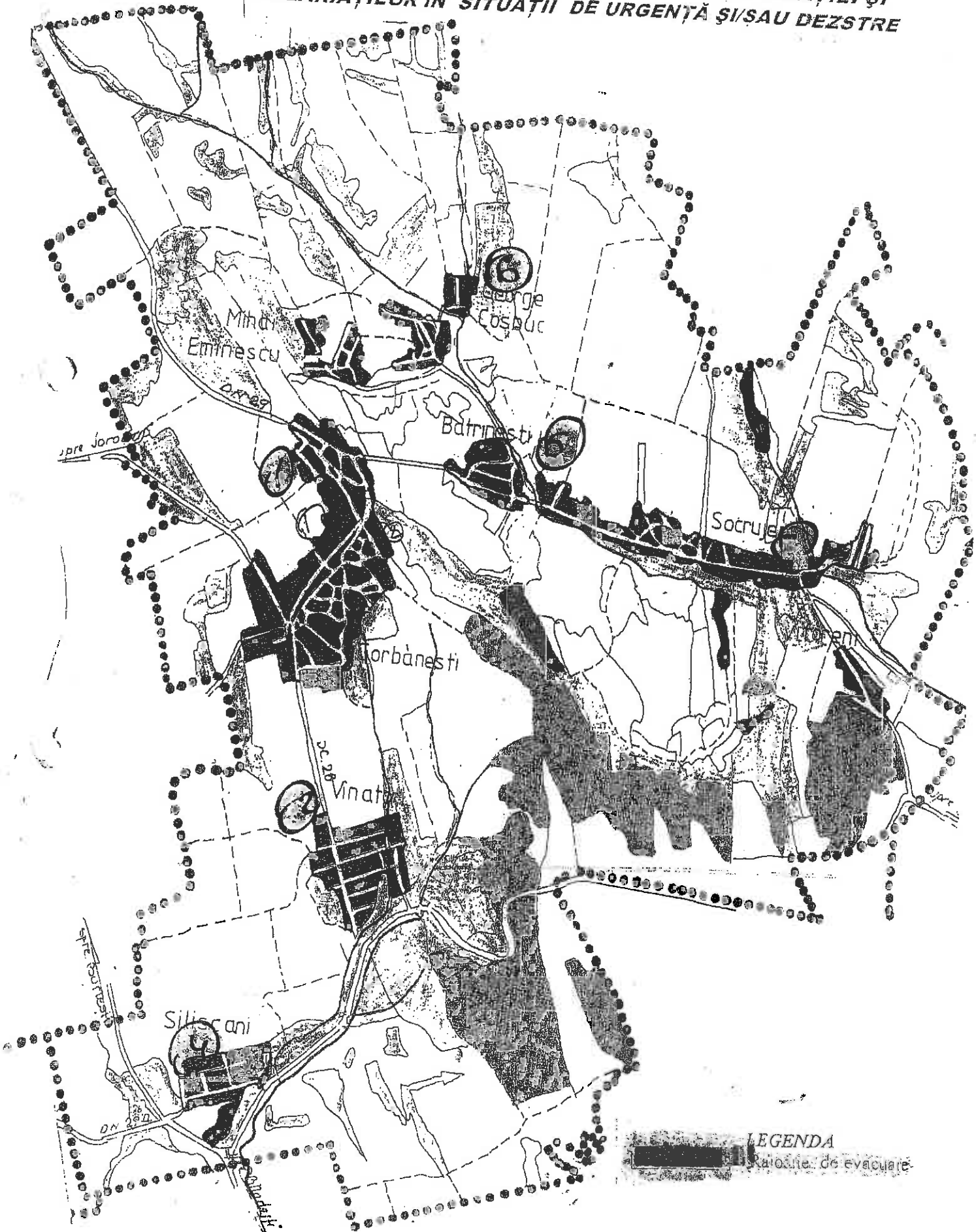
HARTA CU DISPUNEREA PRINCIPALELOR SURSE DE APĂ ÎN ZONA DE COMPETENȚĂ



LEGENDA
Surse de apă

COMUNA GORBANEȘTI, JUDEȚUL BOTOSANI

HARTA CU RAIOANELE DE EVACUARE A POPULAȚIEI ȘI SALARIAȚILOR ÎN SITUAȚII DE URGENȚĂ ȘI SAU DEZASTRE



LEGENDA
Raioane de evacuare

ROMÂNIA
CONSILIUL LOCAL GORBANESTI
JUDEȚUL BOTOȘANI

COMISIA de specialitate pentru programe de dezvoltare
economico - financiară în cadrul administrației publice și private a comunei

RAPORT DE AVIZARE

COMISIA NR. 1

Analizând proiectul de hotărâre întocmit de _____
prin care propune _____

În baza prevederilor _____

AVIZĂM FAVORABIL/NEFAVORABIL

Proiectul de hotărâre privind Actualizarea Detaliului de
analiză și acoperirea riscurilor ptr. 2018

Data 29.03.2018

Comisia BURJIANI CRISTINA
DIJOG GHEORGHE
UNGUREANU ION

ROMÂNIA
CONSILIUL LOCAL GORBANESTI
JUDEȚUL BOTOȘANI

COMISIA NR 3

RAPORT DE AVIZARE

COMISIA NR. 3

Analizând proiectul de hotărâre întocmit de _____
prin care propune _____

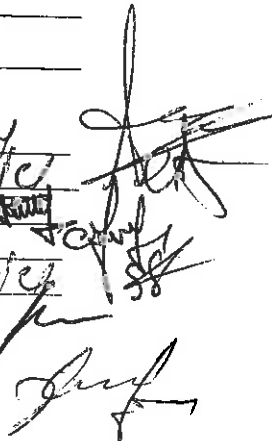

În baza prevederilor _____

~~AVIZĂM FAVORABIL/NEFAVORABIL~~

Proiectul de hotărâre privind actualizarea planului de
analiză și acoperire din 2014.

Data 28 03 2017

Comisia CONSTANTINICA DAN
CONSTANTINICA VALERIU
CHIRIUS D-TU
GRABITARIU IOAN
STOLTICEANU SERGIU
RUSU GHE
CABACU SORIN





ROMANIA
JUDETUL BOTOSANI
COMUNA GORBANESTI
CONSILIUL LOCAL

REZULTATUL VOTULUI
Exprimat cu privire la
PROIECT DE HOTARARE
privind actualizarea Planului de analiza si acoperirea riscurilor pentru anul 2017

NR.CRT.	NUMELE SI PRENUMELE	VOTURI PENTRU	VOTURI IMPOTRIVA	ABTINERI
1.	CHIPARUS DUMITRU-TONI			
2.	BOGHIAN AURELIA			
3.	UNGUREANU IOAN			
4.	ANDRIESCU MINA			
5.	OJOG GHEORGHE			
6.	BURUIANA CRISTINEL			
7.	ATODOROEI BOGDAN-MIHAI			
8.	STOLNICEANU SERGIU			
9.	RUSU GHEORGHE			
10.	COSTANTINICA DAN			
11.	CAZACU SPIRIDON			
12.	GRADINARU IOAN			
13.	CONSTANTINICA VALERIU			